**Bauherrschaft:** **Kanton Bern**

**Drei Alpschaften Oeschinen**
3718 Kandersteg

# Neue Erschliessungsstrasse Kandersteg

## Zielfuri - Oeschinen

Situation 1:2000
Querprofile 1:100

Bauprojekt Januar 2023

| | | |
|---|---|---|
| **Frutigen, 19.03.2024**<br>Plan Nummer:<br>**3325 / 101**<br>Ausgabedatum: 19.03.2024 | Bearb. W.H.<br>Gez. N.L.<br>Erg. M.Ry.<br>Format 60 x 168 | **Ramu Ingenieure AG**<br>Ingenieurbüro für Hoch-, Tief- und Brückenbau<br>Zegelgasse 14, 3714 Frutigen<br>E-Mail: ramu_ingenieure_ag@bluewin.ch<br>Telefon: 033 672 71 71 |

## Legende:

**Strasse:**
- Schwarzbelag ACT 22 TDS Mello, 7 cm stark Breite 3.20m
- Kiesbelag, bombiert
- Weiderost
- Durchlass
- Einlaufschacht

**Inventare / Schutzgebiete:**
- Trockenwiesen/-weiden Inventar WMS Bund

**Gewässerschutz:**
- Grundwasserschutzzone 1
- Grundwasserschutzzone 2
- Grundwasserschutzzone 3

**Böschungen:**
- Bergseitige Böschung 4:5
- Bergseitige Böschung 5:2
- Talseitige Böschung 4:5
- Talseitige Böschung 60°

**Wanderwege:**
- Wanderweg
- Bergwanderweg

**Grundlagen:**
Topografie: Katasterplan
Höhenmodell: swissALTI3D (Swisstopo)
Ortofoto: Swisstopo
Inventare / Schutzgebiete: Geoportal Kanton Bern

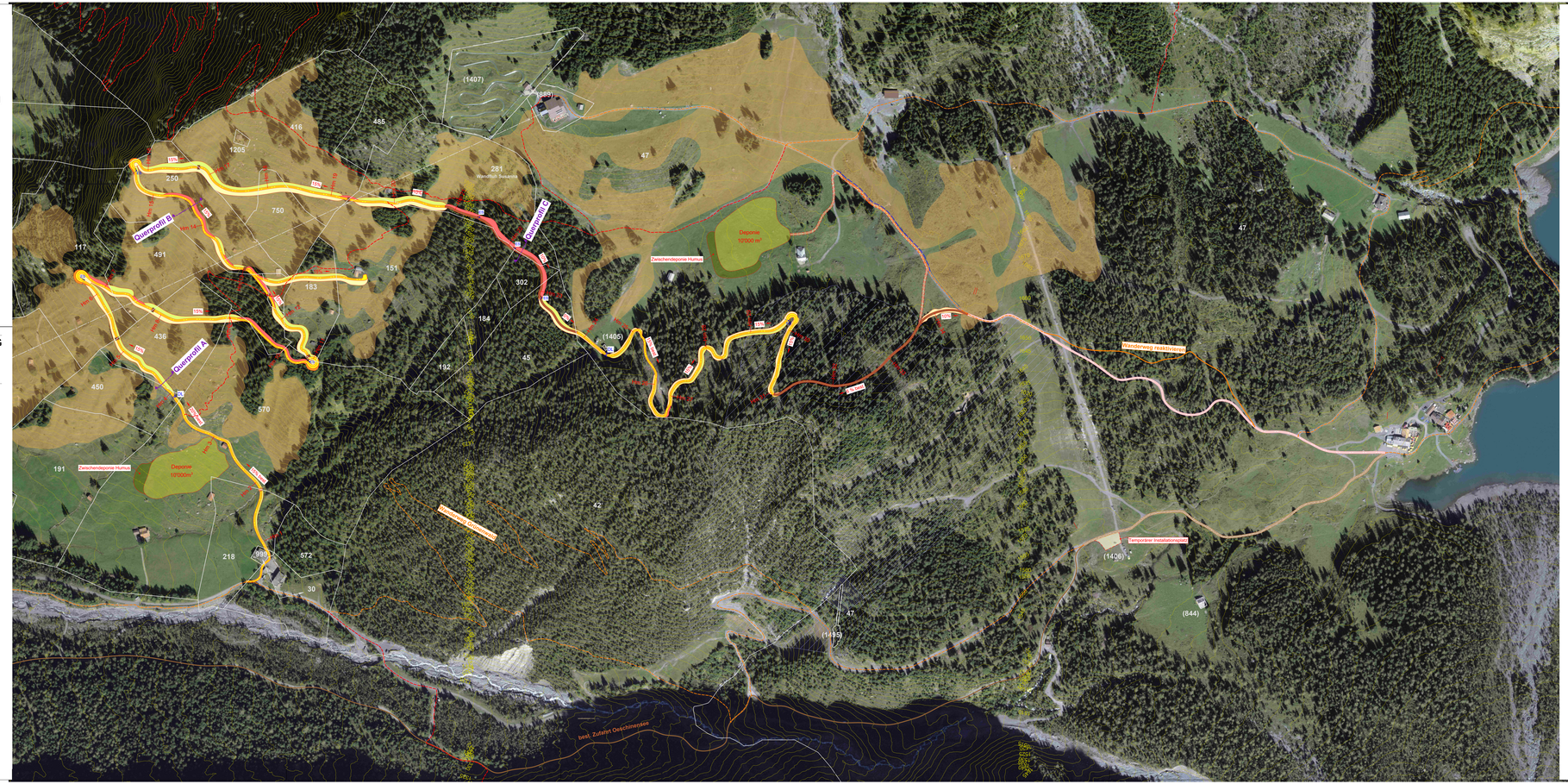


## Querprofil A 1:100

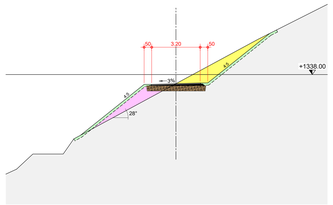


## Querprofil B 1:100

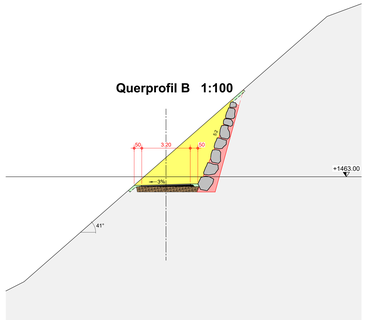

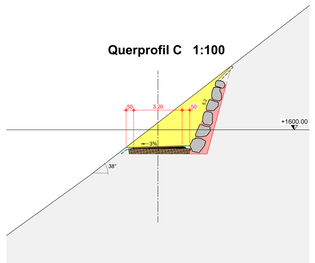
## Querprofil C 1:100