panoramapanoramapanorama

Legende

- □ Wirkungsbereich der Änderungen
- ▦ Gewässerraum
- 🟨 Überlastkorridor
- 🟦 Freihaltegebiet

Hinweise

- ▦ Gewässerraum
- 🟥 dicht überbaute Gebiete
- 🟧 Sömmerungsgebiete
- — Gewässerachse - offenes Gewässer
- - - - Gewässerachse - eingedoltes Gewässer
- — Gewässerachse - künstliches Gewässer
- 🟩 Wald
- 🟦 offenes Gewässer
- ⬜ Bauzonen
- ⬚ Gemeindegrenze

ZONENPLAN GEWÄSSERRÄUME UND BAUREGLEMENT ÄNDERUNGEN IM ZUGE DER GENEHMIGUNG

Einwohnergemeinde Kandersteg | Kanton Bern
Exemplar für die abschliessende öffentliche Auflage vom 07. September 2026
Gemischt-geringfügige Änderung nach Art. 122 Abs. 7 BauV
1:5'000

Im Zuge der Genehmigung wurden von den kantonalen Amts- und Fachstellen noch einzelne Genehmigungsvorbehalte vorgebracht, die noch zu bereinigen sind. Die Änderungen sind in den Planausschnitten gekennzeichnet.

Panorama AG für Raumplanung Architektur und Landschaft | Fabrikstrasse 20A | 3012 Bern | Fon 031 326 44 44
Gibelinstrasse 2 | 4500 Solothurn | Fon 032 625 24 42 | www.panorama-ag.ch

Alt

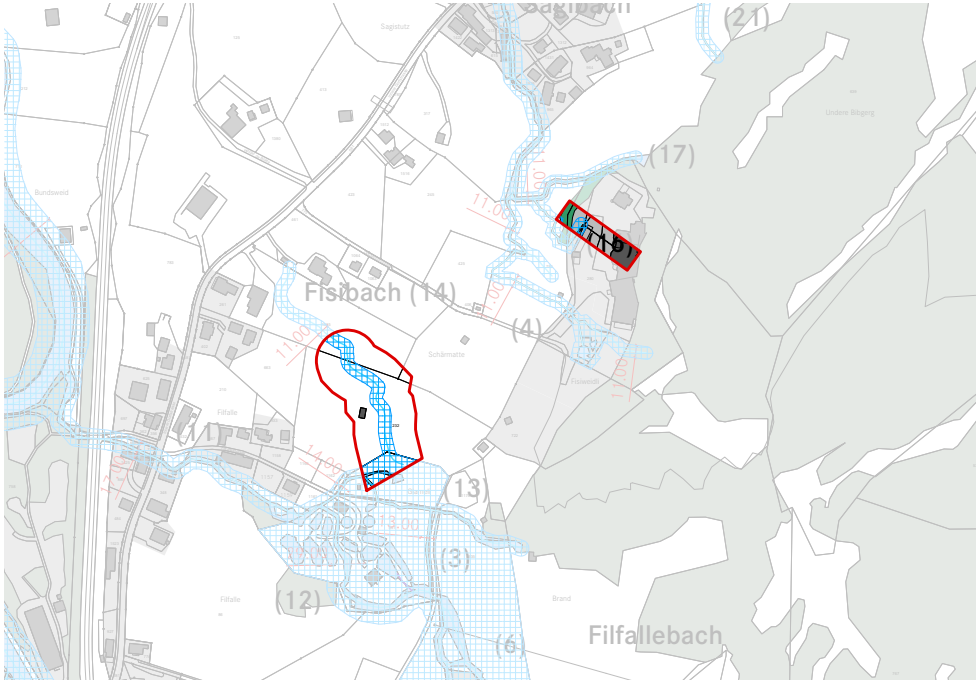
Sagibach
(21)
(17)
Fisibach (14)
(4)
(11)
(13)
(3)
(12)
(6)
Filfallebach

Neu

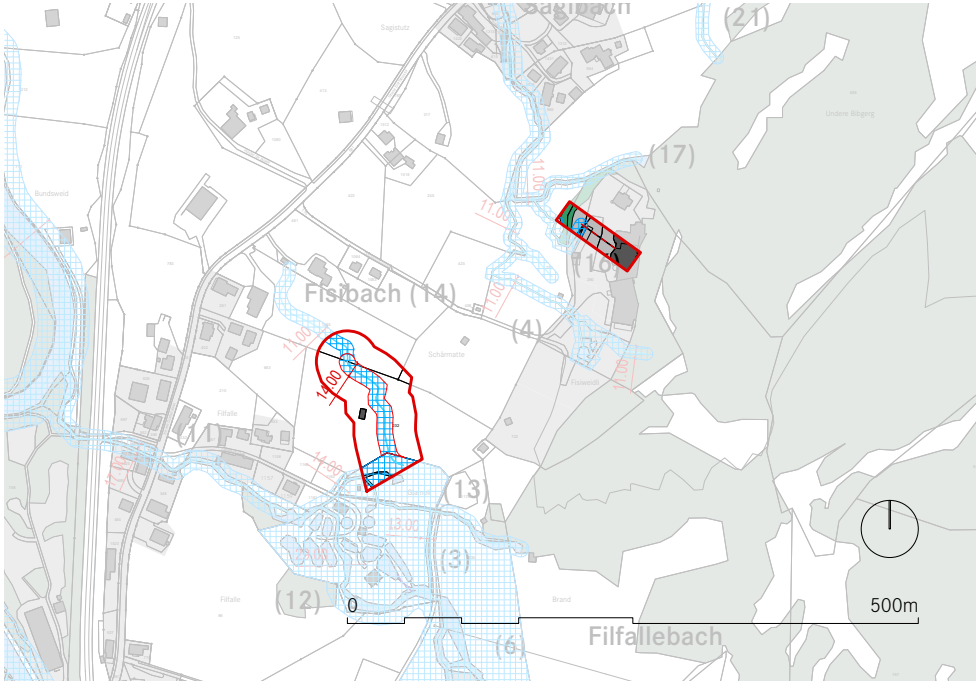
Sagibach
(21)
(17)
(16)
Fisibach (14)
(4)
(11)
(13)
(3)
(12)
(6)
Filfallebach
14.00
0
500m

Alt

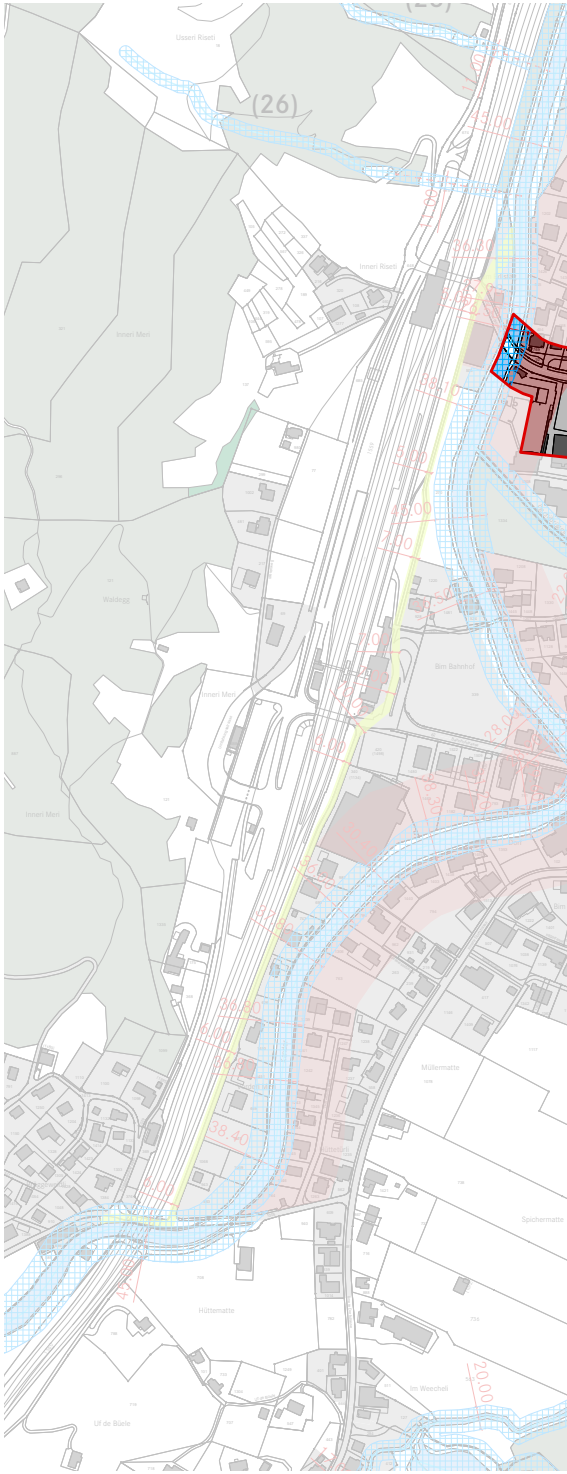

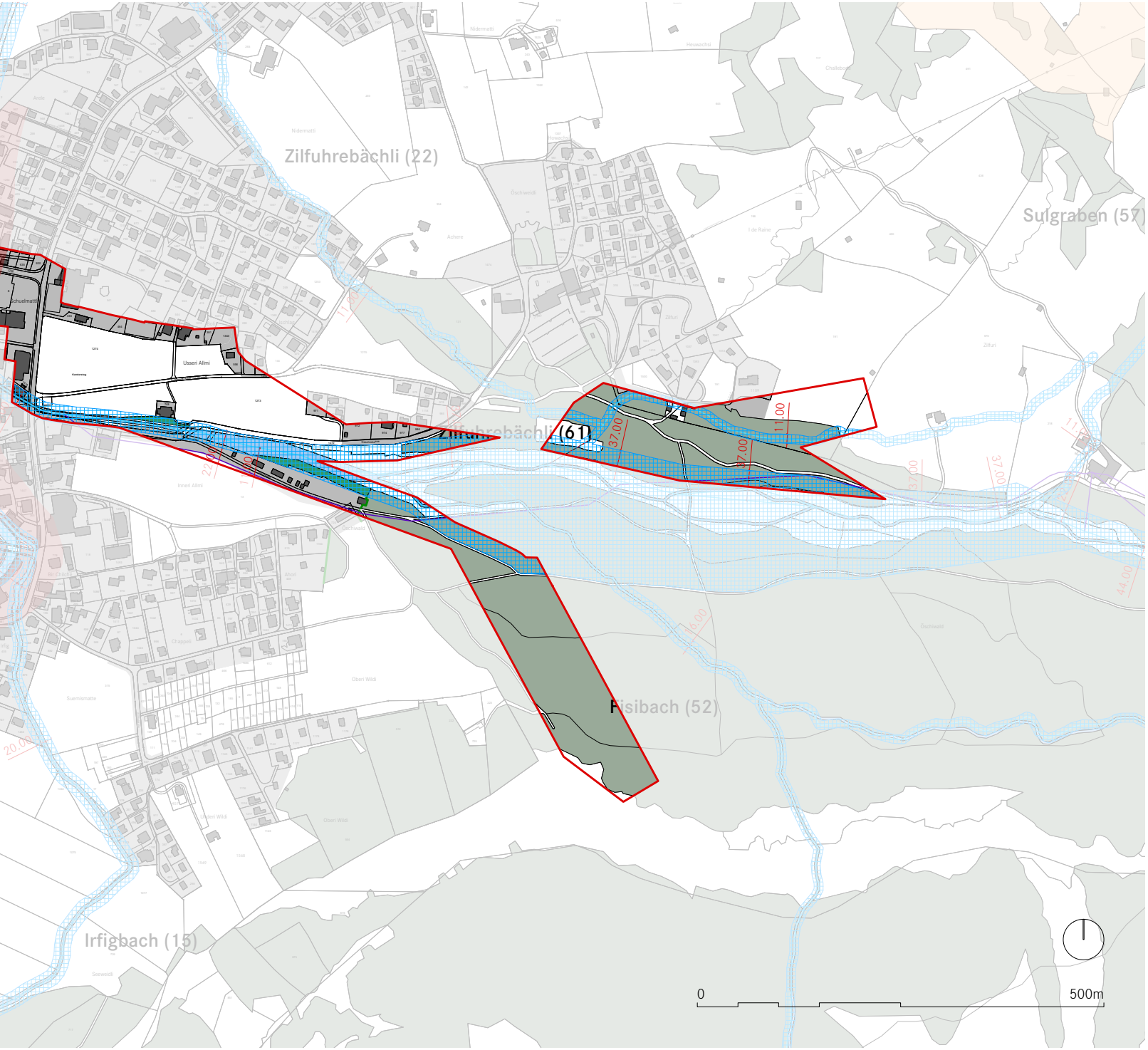
Zilfuhrebächli (22)
Sulgraben (57)
Schuelmatt
Usseri Allmi
Zilfuhrebächli (61)
37.00
11.00
22.00
Fisibach (52)
44.00
16.00
20.00
Irfigbach (15)
0
500m

Neu

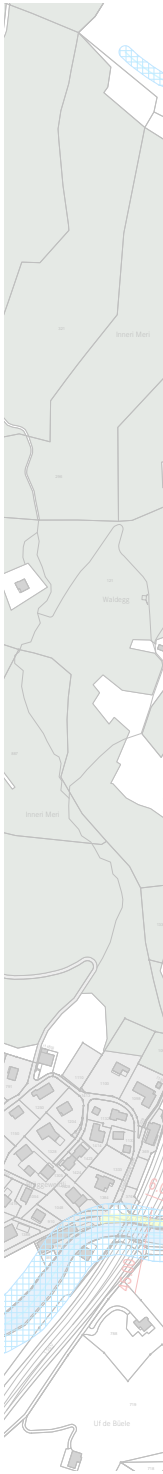

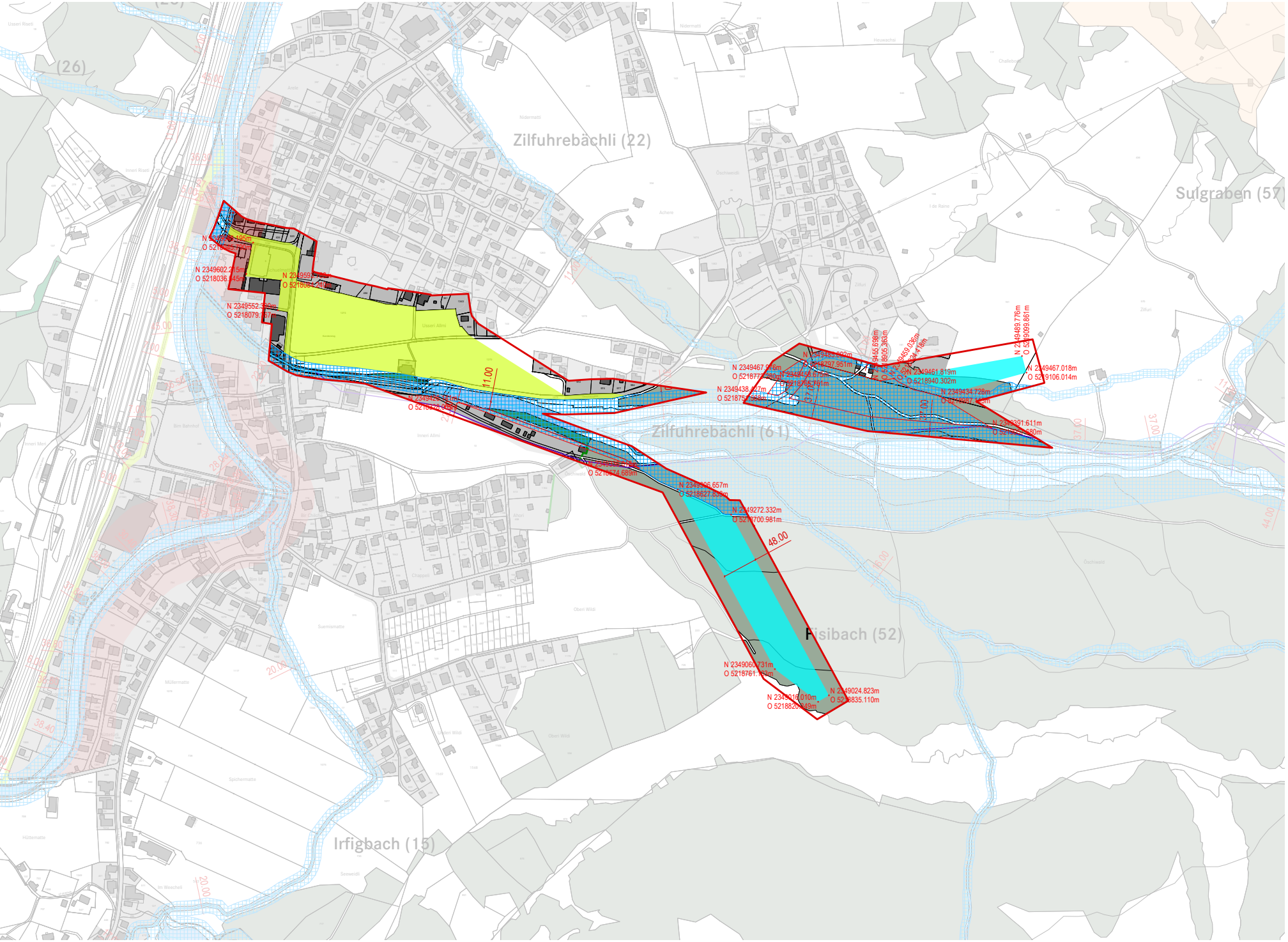
(26)
Zilfuhrebächli (22)
Sulgraben (57)
Zilfuhrebächli (61)
Fisibach (52)
Irfigbach (15)
Schuelmattli
Usseri Allmi
Inneri Allmi
Bim Bahnhof
Dorf
Zilfuri
Öschiwald
Oberi Wildi
N 2349602.215m
O 5218036.345m
N 2349552.390m
O 5218079.767m
N 2349467.018m
O 5219106.014m
N 2349461.819m
O 5218940.302m
N 2349434.728m
N 2349467.976m
N 2349438.427m
N 2349306.657m
N 2349272.332m
O 5218700.981m
N 2349060.731m
N 2349024.823m
O 5218835.110m
N 2349489.776m
O 5219099.861m
O 5218797.951m
O 5218674.689m
11.00
37.00
48.00
16.00
20.00
22.00

Alt



Neu



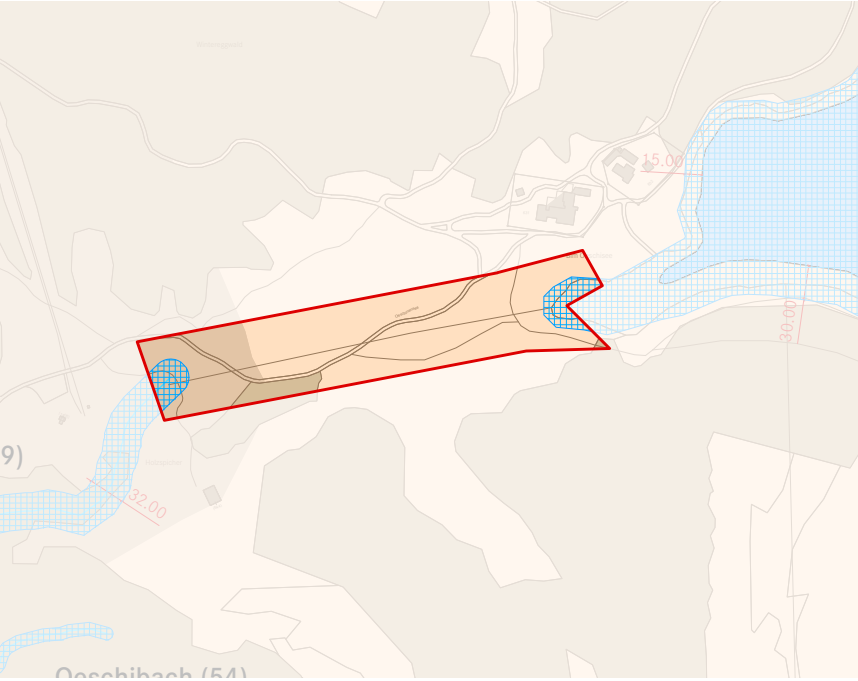
15.00
30.00
32.00
9)
Oeschibach (54)

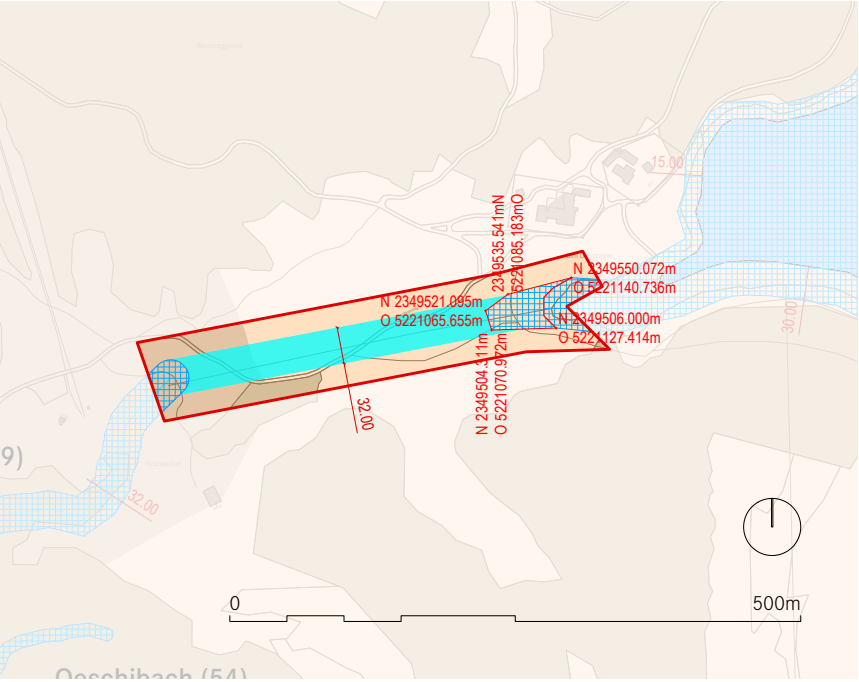
15.00
30.00
32.00
N 2349521.095m
O 5221065.655m
23349535.541mN
5221085.183mO
N 2349550.072m
O 5221140.736m
N 2349506.000m
O 5221127.414m
N 2349504.311m
O 5221070.972m
9)
0
500m
Oeschibach (54)

Genehmigungsvermerke

Mitwirkung vom	17. April bis 17. Mai 2018
1. Vorprüfung vom	4. März 2019
2. Vorprüfung vom	26. Februar 2020

Publikation im Amtsblatt vom	24. Juni 2020
Publikation im amtlichen Anzeiger vom	23. Juni und 7. Juli 2020
1. Öffentliche Auflage vom	23. Juni bis 24. Juli 2020
Einspracheverhandlungen am	26. August, 21. und 28. Oktober 2020
Erledigte Einsprachen	0
Unerledigte Einsprachen	13
Rechtsverwahrungen	1

Publikation im Amtsblatt vom	6. Januar 2021
Publikation im amtlichen Anzeiger vom	6. Januar 2021 und 19. Januar 2021
2. Öffentliche Auflage vom	6. Januar bis 8. Februar 2021
Einspracheverhandlungen am	23. Februar 2021
Erledigte Einsprachen	1
Unerledigte Einsprachen	4
Rechtsverwahrungen	2

Beschlossen durch den Gemeinderat am	**28. April 2021**
Beschlossen durch die Gemeindeversammlung am	**4. Juni 2021**

Publikation im Amtsblatt vom	18. August 2021
Publikation im amtlichen Anzeiger vom	17. und 24. August 2021
3. öffentliche Auflage vom	17. August bis 17. September 2021
Einspracheverhandlungen am	keine
Erledigte Einsprachen	0
Unerledigte Einsprachen	0
Rechtsverwahrungen	1

Publikation im Amtsblatt vom	23. August 2023
Publikation im amtlichen Anzeiger vom	22. August 2023
4. öffentliche Auflage vom	22. August bis 22. September 2023
Erledigte Einsprachen	0
Unerledigte Einsprachen	4
Rechtsverwahrungen	0

Publikation im Amtsblatt vom	...
Publikation im amtlichen Anzeiger vom	...
Abschliessende öffentliche Auflage vom	...
Erledigte Einsprachen	...
Unerledigte Einsprachen	...
Rechtsverwahrungen	...

Namens der Einwohnergemeinde:

Der Gemeindepräsident	Die Gemeindeschreiberin

Die Richtigkeit dieser Angaben bescheinigt:

Kandersteg, den	Die Gemeindeschreiberin

Genehmigt durch das Amt für Gemeinden und Raumordnung AGR am